

OZNAČENÍ PRACOVNÍHO MÍSTA NA SILNICI III/1211

PRACOVNÍ MÍSTO S MALÝM DOPRAVNÍM ZATÍŽENÍM


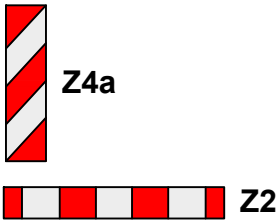
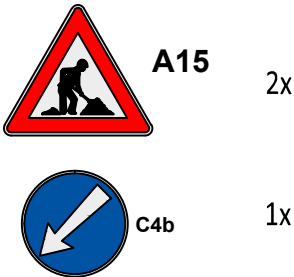
Podmínky při provádění prací:

- nejsou uvažovány objízdné trasy
- zúžení stávající komunikace na max. 3,0m
- stávající šířka komunikace: 5,06m

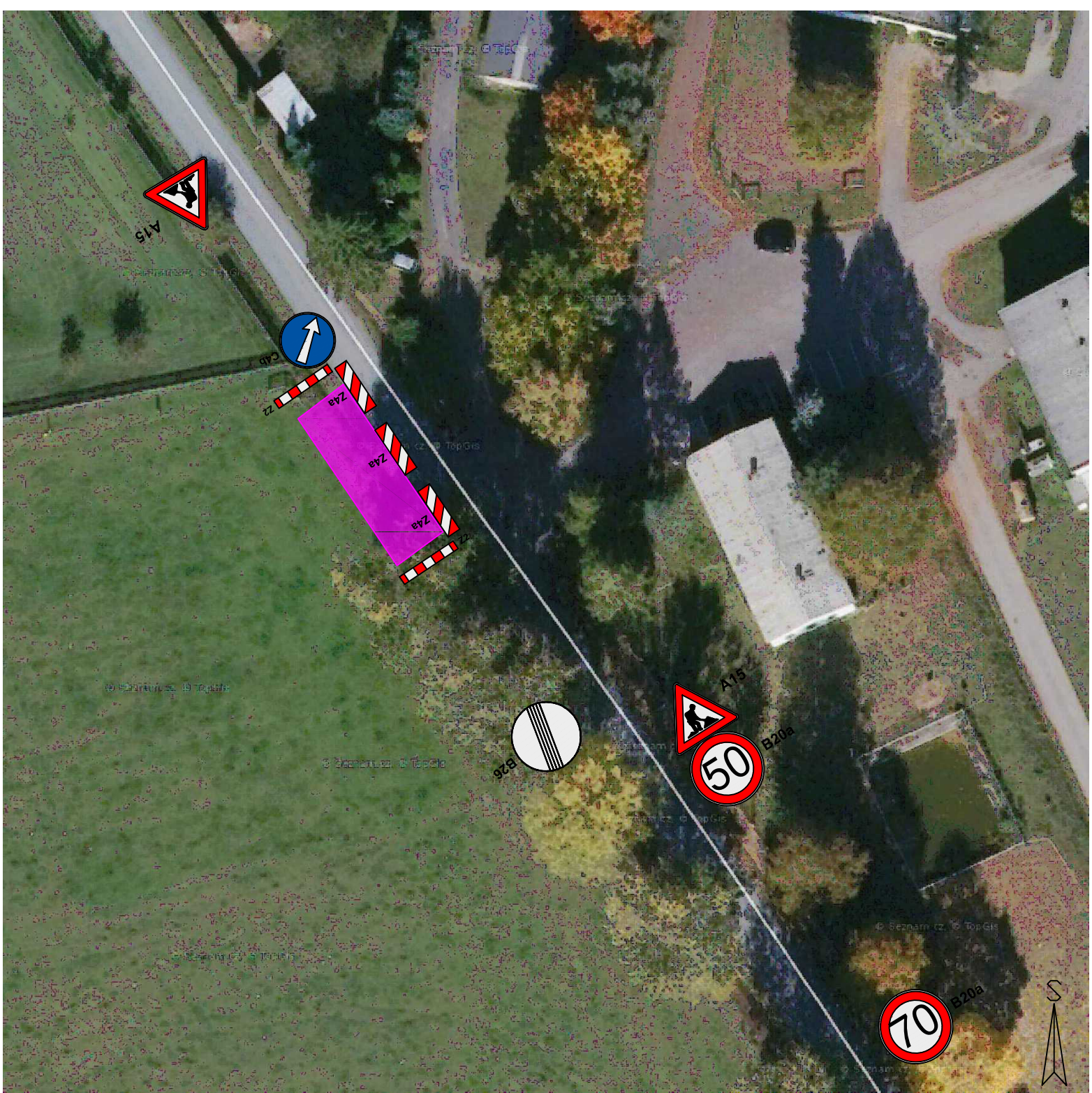
- pověření zaměstnanci pro řízení silničního provozu budou oblečeni ve výstražném oděvu s vysokou viditelností dle ČSN EN 471 s reflexními pásy.

Dočasná neplatnost stávajících svislých dopravních značek bude provedena škrtnutím páskou s oranžovo-černým pruhem s šíří 50mm

POUŽITÉ SDZ



ZNÁZORNĚNÍ DOPRAVNÍHO ZNAČENÍ JE POUZE SCHEMATICKY
UMÍSTĚNÍ DOPRAVNÍHO ZNAČENÍ BUDE V SOULADU S TP 66 - ZÁSADY PRO OZNAČOVÁNÍ PRACOVNÍCH MÍST NA POZEMNÍCH KOMUNIKACÍCH



Zodpovědný projektant		S-pro servis s.r.o.	
Vypracovali		Pivovarská 1272 388 01 Blatná IČ 060 16 910	
Investor	Česká republika – Státní pozemkový úřad IČO 01312774 Krajský pozemkový úřad pro Plzeňský kraj Pobočka Tachov T. G. Masaryka 1326, 347 01 Tachov	Datum	08/2021
		Stupeň PD	rozhodnutí o připojení sousední nemovitosti
		Formát	A3
Stavba	ŘEŠÍN HS04	Měřítko	---
Název výkresu	DOPRAVNĚ INŽENÝRSKÉ OPATŘENÍ DIO	Číslo výkresu	Číslo paré